UQÀM Université du Québec à Montréal
Département des sciences de la Terre et de l'atmosphère

TRAVAIL PRATIQUE #4 1er octobre 2008

SCA 7146 - INSTRUMENTATION ET TRAVAUX PRATIQUES II

LABORATOIRE DE MÉTÉOROLOGIE

Analyses des cartes de surface :
Prévision

- Dans ce document, vous trouvez les cartes d'analyse des isobares et des isallobares pour la situation du 12 septembre 2008 à 12h00 UTC et une carte muette de l'Amérique du Nord.

- Lisez attentivement la section "Prévision" du document "Analyse de surface".

- À partir des cartes d'analyse des isobares et des isallobares, tracez sur la carte muette de l'Amérique du Nord la position des systèmes météorologiques à 15h00 UTC.

- Le travail doit être remis avant le début du laboratoire du 8 octobre. En cas de retard, une pénalité de 20 % par jour sera appliquée.

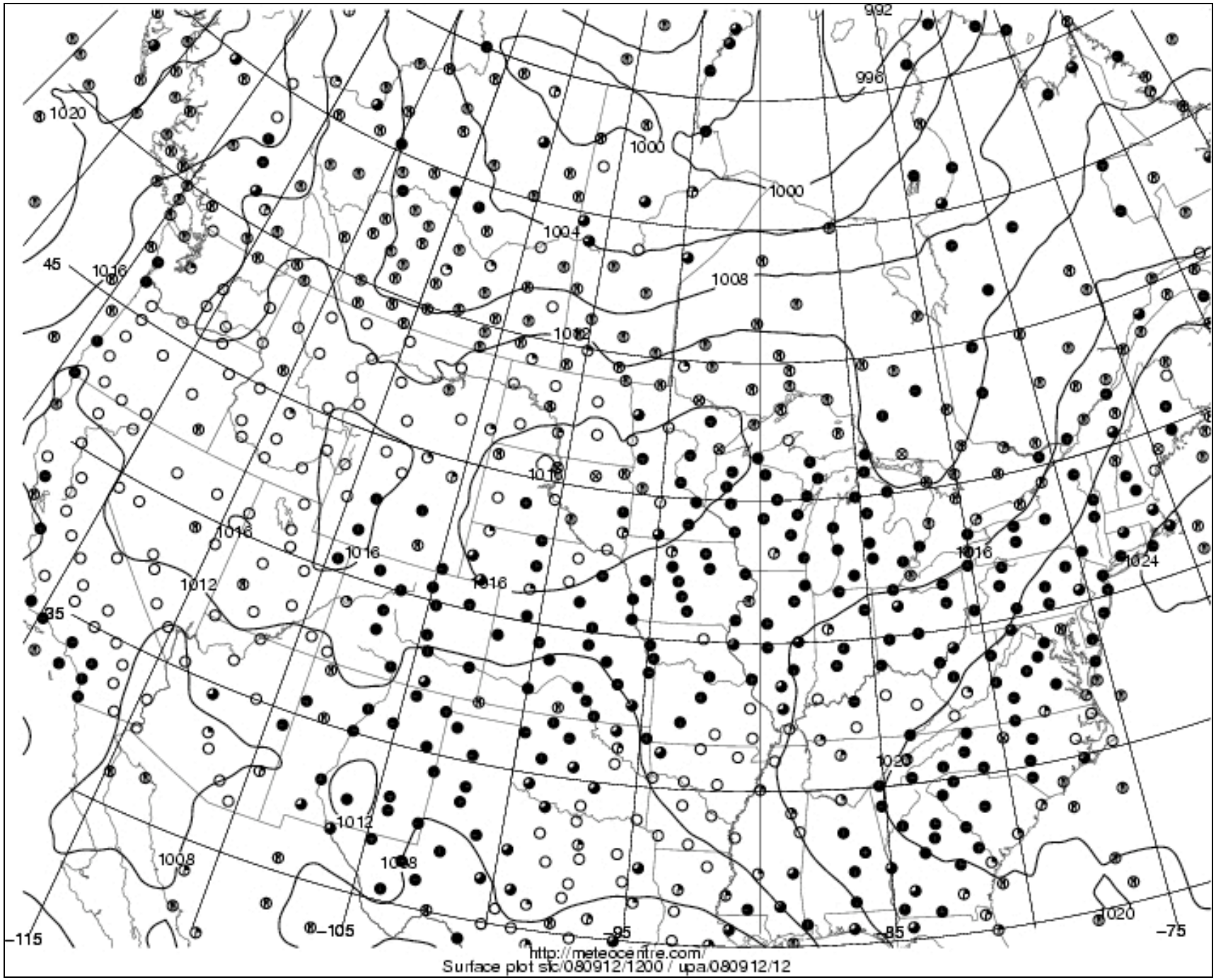
992
996
1020
1000
1000
1004
45
1016
1008
1012
1016
1016
1016
1016
1016
1024
1012
35
1020
1012
1008
1008
1020
-115
-105
-95
-85
-75
http://meteocentre.com/
Surface plot sfc/080912/1200 / upa/080912/12

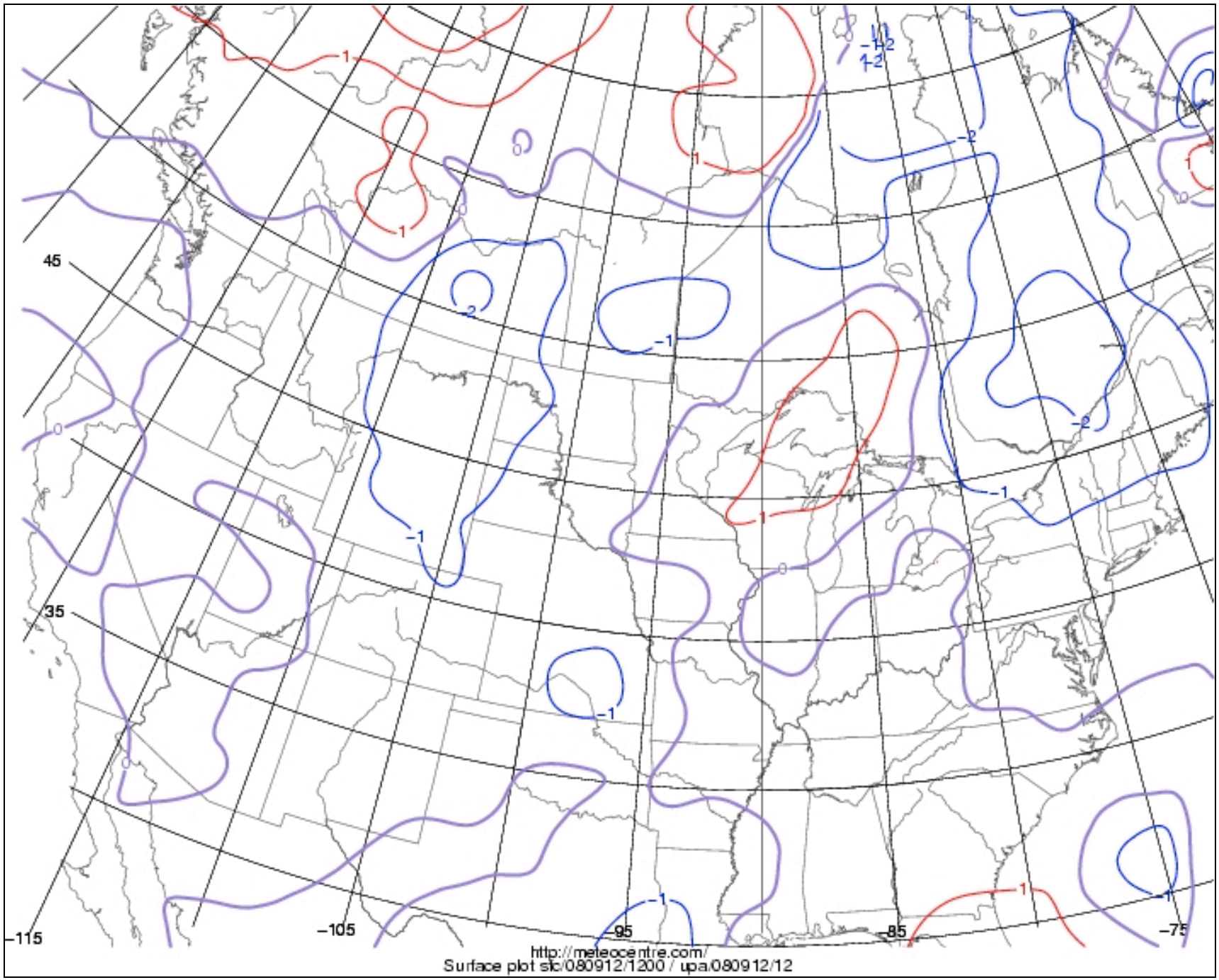
45
35
−115
−105
−95
−85
−75
http://meteocentre.com/
Surface plot sfc/080912/1200 / upa/080912/12

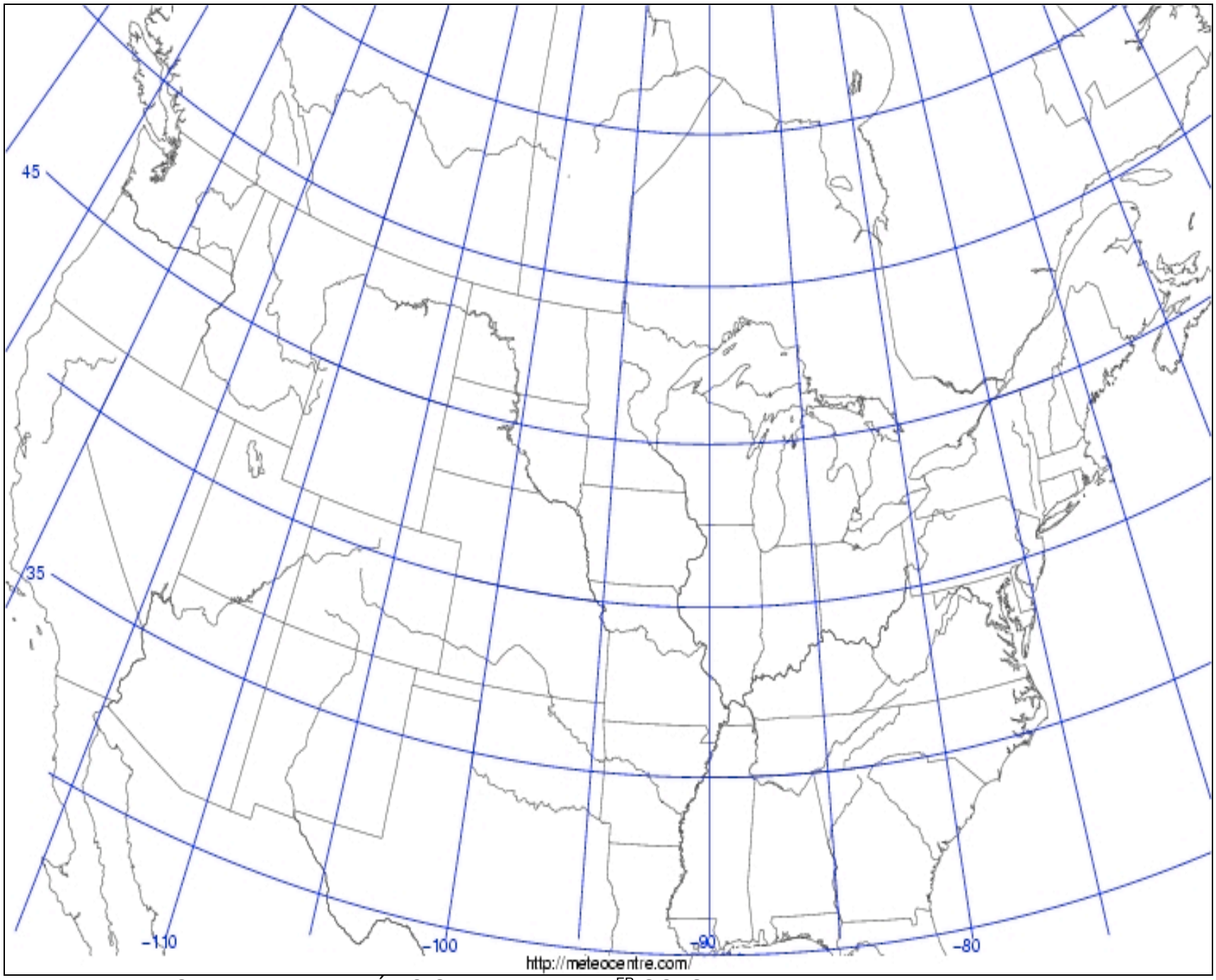

TRAVAIL PRATIQUE #4 PRÉVISION 1ER OCTOBRE 2008

Nom..... Prénom.....